




Zulassungen



Bestand an Kraftfahrzeugen und Kraftfahrzeuganhängern nach Gemeinden

FZ 3.1 Bestand an Kraftfahrzeugen und Kraftfahrzeuganhängern am 1. Januar 2021 nach Zulassungsbezirken und Gemeinden mit vorangestellter Postleitzahl



Land	Zulassungsbezirk	PLZ, Gemeinde	Krafträder	Personenkraftwagen		Lastkraftwagen	Zugmaschinen		Sonstige Kfz einschl. Kraftomnibusse	Kraftfahrzeuge insgesamt	Kraftfahrzeuganhänger
			insgesamt	darunter gewerbliche Halter		insgesamt	dar.land-/forstwirtschaftliche Zugmaschinen				
HESSEN	DARMSTADT,STADT (06411)	64283 DARMSTADT	5.601	73.160	12.423	4.164	658	374	447	84.030	4.598
		ZUSAMMEN	5.601	73.160	12.423	4.164	658	374	447	84.030	4.598
	FRANKFURT AM MAIN,STADT	60306 FRANKFURT AM MAIN	22.625	342.431	94.835	24.331	1.913	984	2.766	394.066	15.937
		ZUSAMMEN	22.625	342.431	94.835	24.331	1.913	984	2.766	394.066	15.937
	OFFENBACH AM MAIN,STADT	63065 OFFENBACH AM MAIN	3.940	57.906	9.288	3.865	432	85	299	66.442	3.329
		ZUSAMMEN	3.940	57.906	9.288	3.865	432	85	299	66.442	3.329
	WIESBADEN,STADT (06414)	55246 WIESBADEN	11.299	173.522	51.163	10.981	1.876	984	3.267	200.945	11.275
		ZUSAMMEN	11.299	173.522	51.163	10.981	1.876	984	3.267	200.945	11.275
	BERGSTRASSE (06431)	69518 ABTSTEINACH	219	1.800	75	114	138	86	13	2.284	274
		64625 BENSHEIM,ST.	2.361	27.453	4.510	1.743	546	329	135	32.238	2.680
		68647 BIBLIS	669	5.985	173	293	233	146	113	7.293	1.063
		69488 BIRKENAU	762	6.592	285	297	306	194	35	7.992	955
		68642 BUERSTADT,ST.	1.068	10.371	640	1.145	231	163	55	12.870	1.297
		64683 EINHAUSEN	451	4.215	211	253	133	85	15	5.067	561
		64658 FUERTH	748	7.248	482	513	451	341	80	9.040	1.231
		69517 GORXHEIMERTAL	271	2.603	65	105	.	.	.	3.082	324
		64689 GRASELLENBACH	300	2.537	89	188	222	144	33	3.280	510
		68649 GROSS-ROHRHEIM	295	2.476	145	171	157	74	63	3.162	548
		64646 HEPPENHEIM(BERGSTRASSE),KREISS	1.868	16.757	1.486	991	631	461	127	20.374	2.057
		69434 HIRSCHHORN(NECKAR),ST.	.	2.274	190	116	104	63	.	2.710	342
		68623 LAMPERTHEIM,ST.	2.094	20.897	1.216	1.267	485	341	236	24.979	2.567
		64686 LAUTERTAL(ODENWALD)	621	4.940	230	350	471	327	32	6.414	844
		64678 LINDENFELS,ST.	417	3.311	140	214	318	242	34	4.294	575
		64653 LORSCH,ST.	993	8.962	686	702	237	101	59	10.953	1.317
	69509 MOERLENBACH	835	7.104	429	467	324	221	35	8.765	1.124	
	69239 NECKARSTEINACH,ST.	.	2.427	151	144	.	.	13	2.920	394	




	64668 RIMBACH	667	5.816	315	302	332	224	28	7.145	
	68519 VIERNHEIM,ST.	1.817	20.194	1.880	1.219	237	119	85	23.552	1.894
	69483 WALD-MICHELBA	792	7.041	347	482	425	289	43	8.783	1.283
	64673 ZWINGENBERG,ST.	452	4.660	340	210	114	83	21	5.457	465
	ZUSAMMEN	18.151	175.663	14.085	11.286	6.279	4.157	1.275	212.654	23.238
DARMSTADT-DIEBURG (06432)	64665 ALSBACH-HAEHNLEIN	632	6.175	366	365	173	85	34	7.379	825
	64832 BABENHAUSEN,ST.	1.164	10.595	587	811	399	245	47	13.016	1.691
	64404 BICKENBACH	.	3.776	291	195	.	.	20	4.389	414
	64807 DIEBURG,ST.	953	9.826	1.168	1.192	933	74	69	12.973	1.787
	64859 EPPERTSHAUSEN	402	4.079	369	292	88	.	29	4.890	596
	64390 ERZHAUSEN	460	4.821	489	265	.	.	.	5.605	493
	64405 FISCHBACHTAL	.	1.866	59	102	210	143	.	2.439	350
	64347 GRIESHEIM,ST.	1.304	16.224	1.343	939	358	232	66	18.891	1.404
	64401 GROSS-BIEBERAU,ST.	359	3.115	276	239	163	133	16	3.892	489
	64823 GROSS-UMSTADT,ST.	1.772	14.431	1.092	814	772	549	112	17.901	2.552
	64846 GROSS-ZIMMERN	845	8.595	479	629	157	91	67	10.293	1.052
	64409 MESSEL	295	2.606	151	173	81	53	14	3.169	391
	64397 MODAUTAL	487	3.433	184	230	338	224	33	4.521	747
	64367 MUEHLTAL	935	9.043	677	385	174	118	31	10.568	1.026
	64839 MUENSTER	1.038	9.080	349	541	144	81	22	10.825	1.129
	64372 OBER-RAMSTADT,ST.	886	9.599	885	451	246	146	42	11.224	1.219
	64853 OTZBERG	592	4.420	218	249	339	247	34	5.634	810
	64319 PFUNGSTADT,ST.	1.408	15.420	1.151	942	228	128	68	18.066	1.599
	64354 REINHEIM,ST.	1.168	10.509	394	463	268	184	58	12.466	1.270
	64380 ROSSDORF	837	7.787	491	405	191	127	21	9.241	865
	64850 SCHAAFHEIM	863	6.033	215	358	295	204	36	7.585	981
	64342 SEEHEIM-JUGENHEIM	1.002	10.390	584	432	202	130	47	12.073	906
	64331 WEITERSTADT	1.551	18.592	3.699	878	275	188	52	21.348	1.741
	ZUSAMMEN	19.539	190.415	15.517	11.350	6.144	3.488	940	228.388	24.337
GROSS-GERAU (06433)	64584 BIEBESHEIM AM RHEIN	457	4.176	325	323	210	85	22	5.188	949
	65474 BISCHOFHEIM	720	6.648	319	496	86	62	37	7.987	632
	64572 BUETTELBORN	953	9.307	620	635	269	176	38	11.202	1.074
	65462 Ginsheim-Gustavsburg, Stadt	893	8.883	715	686	216	65	56	10.734	1.085
	64579 GERNSHEIM,ST.	662	6.691	371	455	239	117	59	8.106	1.034
	64521 GROSS-GERAU,ST.	1.601	15.008	1.311	1.005	354	251	126	18.094	1.620
	65451 KELSTERBACH,ST.	752	8.967	1.313	1.079	91	47	52	10.941	615
	64546 MOERFELDEN-WALLDORF,ST.	1.761	20.346	2.469	1.052	167	57	65	23.391	1.620
	64569 NAUHEIM	619	6.301	323	267	68	.	50	7.305	606
	65479 RAUNHEIM,ST.	567	8.026	1.189	703	54	.	117	9.467	609
	64560 RIEDSTADT	1.527	14.407	992	845	411	246	152	17.342	2.153
	65423 RUESSLSHEIM,ST.	2.863	36.217	6.528	2.066	319	180	170	41.635	2.531





	64589 STOCKSTADT AM RHEIN	321	3.851	209	211	100	50	11	4.494	12.05
	65468 TREBUR	1.136	8.359	460	446	435	287	66	10.442	16.317
	ZUSAMMEN	14.832	157.187	17.144	10.269	3.019	1.676	1.021	186.328	16.317
HOCHTAUNUSKREIS (06434)	61381 FRIEDRICHSORF,ST.	1.375	15.459	1.515	1.294	569	142	87	18.784	1.687
	61479 GLASHUETTEN	405	3.678	161	155	110	67	18	4.366	376
	61279 GRAEVENWIESBACH	429	3.407	133	244	286	171	34	4.400	653
	61348 HOMBURG V.D.HOEHE,BAD,ST.	2.306	35.691	7.490	1.523	373	250	163	40.056	1.785
	61462 KOENIGSTEIN IM TAUNUS,ST.	783	10.811	1.122	325	123	60	31	12.073	476
	61476 KRONBERG IM TAUNUS,ST.	758	12.117	1.873	543	142	101	42	13.602	587
	61267 NEU-ANSPACH	892	9.525	637	386	240	156	45	11.088	1.055
	61440 OBERURSEL(TAUNUS),ST.	2.241	39.006	15.767	2.650	425	277	118	44.440	1.757
	61389 SCHMITTEN	776	6.426	361	353	176	98	47	7.778	946
	61449 STEINBACH (TAUNUS),ST.	410	5.773	447	354	61	28	27	6.625	348
	61250 USINGEN,ST.	934	9.738	690	598	340	204	52	11.662	1.340
	61273 WEHRHEIM	688	6.620	484	429	236	146	22	7.995	943
	61276 WEILROD	668	4.669	186	314	381	203	40	6.072	1.098
	ZUSAMMEN	12.665	162.920	30.866	9.168	3.462	1.903	726	188.941	13.051
MAIN-KINZIG-KREIS (06435)	63599 BIEBERGEMUEND	823	5.666	226	345	500	307	31	7.365	1.087
	63633 BIRSTEIN	489	4.223	235	336	712	499	49	5.809	1.056
	63636 BRACHTTAL	438	3.427	117	208	214	154	33	4.320	653
	63486 BRUCHKOEBEL,ST.	1.161	13.626	794	799	329	218	49	15.964	1.280
	63526 ERLensee	717	9.349	843	488	100	67	90	10.744	889
	63639 FLOERSBACHTAL	208	1.623	49	.	255	181	.	2.202	480
	63579 FREIGERICHT	1.059	10.139	494	476	310	185	30	12.014	1.494
	63571 GELNHAUSEN, BARBAROSSASTADT	1.341	15.270	1.713	1.102	301	168	276	18.290	1.993
	63538 GROSSKROTZENBURG	411	4.464	160	175	107	36	18	5.175	438
	63584 GRUENDAU	1.039	10.086	458	681	439	279	52	12.297	1.599
	63546 HAMMERSBACH	331	3.528	260	251	151	102	15	4.276	518
	63450 HANAU,ST.	3.424	49.914	5.639	3.676	585	207	427	58.026	4.270
	63594 HASSELROTH	564	4.909	185	271	154	92	26	5.924	851
	63637 JOSSGRUND	294	2.401	134	209	246	188	16	3.166	507
	63505 LANGENSELBOLD	750	9.540	923	619	225	142	68	11.202	1.048
	63589 LINSENGERICHT	732	6.743	452	340	232	143	22	8.069	991
	63477 MAINTAL,ST.	1.880	23.000	1.959	1.309	319	131	136	26.644	1.663
	63543 NEUBERG	400	3.778	107	209	.	.	.	4.509	483
	61130 NIDDERAU,ST.	1.355	13.463	674	770	387	270	45	16.020	1.595
	61138 NIEDERDORFELDEN	207	2.341	246	2.760	225
	63619 ORB,BAD,ST.	542	6.056	272	272	205	145	23	7.098	751
	63517 RODENBACH	599	7.106	200	296	121	66	19	8.141	745
	63549 RONNEBURG	278	2.401	78	173	.	.	.	2.997	409
	36381 SCHLUECHTERN,ST.	1.096	10.635	913	664	908	716	72	13.375	1.994





	61137 SCHOENECK	803	7.846	439	446	244	125	24	9.363	1.353
	36391 SINNTAL	871	6.265	245	371	982	773	60	8.549	1.346
	63628 SODEN-SALMUENSTER,BAD,ST.	828	8.643	704	675	455	355	33	10.634	1.446
	36396 STEINAU A.D.STRASSE,ST.	836	6.984	363	425	885	745	41	9.171	1.466
	63607 WAECHTERSACH,ST.	737	7.985	760	553	442	244	82	9.799	1.466
	ZUSAMMEN	24.213	261.411	19.642	16.402	10.105	6.713	1.772	313.903	33.493
MAIN-TAUNUS-KREIS (06436)	65812 BAD SODEN AM TAUNUS,ST.	916	14.006	919	469	126	82	33	15.550	678
	65817 EPPSTEIN,ST.	765	8.521	431	436	145	96	55	9.922	770
	65760 ESCHBORN,ST.	850	37.472	26.381	6.461	138	92	46	44.967	671
	65439 FLOERSHEIM AM MAIN,ST.	1.405	13.352	1.316	855	238	126	105	15.955	1.262
	65795 HATTERSHEIM AM MAIN,ST.	1.493	16.181	1.199	988	173	88	49	18.884	1.155
	65239 HOCHHEIM AM MAIN,ST.	1.047	11.206	812	422	229	158	27	12.931	913
	65719 HOFHEIM AM TAUNUS,ST.	2.321	26.097	2.769	1.466	540	334	294	30.718	2.158
	65779 KELKHEIM(TAUNUS),ST.	1.768	18.831	1.386	942	175	119	126	21.842	1.313
	65830 KRIFTEL	534	6.893	600	316	87	56	27	7.857	407
	65835 LIEDERBACH	429	7.302	2.223	197	83	41	17	8.028	324
	65824 SCHWALBACH AM TAUNUS,ST.	482	9.167	1.349	323	54	32	42	10.068	489
	65843 SULZBACH (TAUNUS)	492	6.119	970	368	72	52	15	7.066	299
	ZUSAMMEN	12.502	175.147	40.355	13.243	2.060	1.276	836	203.788	10.439
ODENWALDKREIS (06437)	64732 BAD KOENIG,ST.	572	5.989	331	317	421	275	42	7.341	1.032
	64395 BRENSBACH	425	3.754	244	295	347	234	22	4.843	747
	64747 BREUBERG,ST.	448	4.784	467	286	185	131	50	5.753	707
	64753 BROMBACHTAL	255	2.385	69	136	199	129	34	3.009	524
	64711 ERBACH,KREISSTADT	728	8.613	593	460	371	261	68	10.240	1.331
	64407 FRAENKISCH-CRUMBACH	287	2.218	115	124	138	101	12	2.779	446
	64739 HOECHST IM ODENWALD	584	6.016	188	235	220	140	43	7.098	908
	64750 LUETZELBACH	492	4.538	137	230	360	239	36	5.656	822
	64720 MICHELSTADT,ST.	807	10.320	762	610	482	307	141	12.360	1.770
	64756 MOSSAUTAL	190	1.699	62	135	213	141	15	2.252	441
	64743 Oberzent, Stadt	793	6.815	256	475	766	489	72	8.921	1.722
	64385 REICHELHEIM (ODENWALD)	717	5.726	241	422	678	501	132	7.675	1.083
	ZUSAMMEN	6.298	62.857	3.465	3.725	4.380	2.948	667	77.927	11.533
OFFENBACH (06438)	63128 DIETZENBACH,ST.	1.257	18.877	2.545	1.229	157	79	63	21.583	1.281
	63303 DREIEICH,ST.	2.513	27.024	3.499	1.645	290	174	83	31.555	2.091
	63329 EGELSBACH	719	7.142	831	340	76	53	43	8.320	639
	63512 HAINBURG	861	9.304	560	558	201	80	44	10.968	1.089
	63150 HEUSENSTAMM,ST.	972	11.743	1.195	590	116	58	34	13.455	777
	63225 LANGEN,ST.	1.747	21.674	2.711	1.132	105	58	227	24.885	1.507
	63533 MAINHAUSEN	735	6.424	516	324	71	50	20	7.574	781
	63165 MUEHLHEIM AM MAIN,ST.	1.426	17.192	1.474	1.168	109	58	51	19.946	1.373
	63263 NEU-ISENBURG,ST.	1.552	24.563	6.313	1.891	135	64	190	28.331	1.137





	63179	OBERTSHAUSEN	1.040	14.510	1.248	796	97	58	38	16.481	2.315
	63110	RODGAU,ST.	2.785	27.690	2.047	1.486	501	276	95	32.557	2.315
	63322	ROEDERMARK,ST.	1.543	17.857	1.542	948	178	84	135	20.661	1.665
	63500	SELIGENSTADT,ST.	1.377	13.586	985	697	222	126	43	15.925	1.456
		ZUSAMMEN	18.527	217.586	25.466	12.804	2.258	1.218	1.066	252.241	17.169
RHEINGAU-TAUNUS-KREIS (06)	65326	AARBERGEN	567	4.325	253	247	299	224	23	5.461	720
	65307	BAD SCHWALBACH,KREISSTADT	706	6.681	273	346	229	158	67	8.029	943
	65343	ELTVILLE AM RHEIN,ST.	1.145	11.380	1.192	628	469	356	119	13.741	1.132
	65366	GEISENHEIM,ST.	970	7.334	492	384	264	199	31	8.983	895
	65321	HEIDENROD	827	5.723	207	392	590	400	98	7.630	1.394
	65329	HOHENSTEIN	557	4.426	147	265	372	260	35	5.655	879
	65510	HUENSTETTEN	919	7.423	266	380	386	286	37	9.145	1.181
	65510	IDSTEIN,ST.	1.410	16.397	1.492	682	524	384	65	19.078	1.650
	65399	KIEDRICH	303	2.559	84	114	.	.	.	3.092	239
	65391	LORCH,ST.	327	2.390	87	196	208	117	22	3.143	583
	65527	NIEDERNHAUSEN	826	9.481	351	348	216	137	33	10.904	897
	65375	OESTRICH-WINKEL,ST.	1.009	7.559	260	437	483	355	41	9.529	1.096
	65385	RUEDESHEIM AM RHEIN,ST.	772	5.632	300	407	294	189	45	7.150	817
	65388	SCHLANGENBAD	466	4.438	188	213	190	114	21	5.328	594
	65232	TAUNUSSTEIN,ST.	1.624	19.089	1.107	900	409	276	67	22.089	1.884
	65529	WALDEMS	481	3.892	144	183	271	184	32	4.859	701
	65396	WALLUF	340	4.106	654	199	.	.	.	4.728	418
		ZUSAMMEN	13.249	122.835	7.497	6.321	5.383	3.770	756	148.544	16.023
WETTERAUKREIS (06440)	63674	ALTENSTADT	799	8.105	643	740	347	232	125	10.116	1.262
	61231	BAD NAUHEIM,ST.	1.246	18.598	1.938	897	343	224	80	21.164	1.385
	61118	BAD VILBEL,ST.	1.706	20.401	2.444	1.206	307	134	75	23.695	1.386
	63654	BUEDINGEN,ST.	1.388	14.246	733	1.020	950	578	201	17.805	2.462
	35510	BUTZBACH,ST.	1.416	15.909	979	894	718	443	134	19.071	2.399
	61209	ECHZELL	437	3.423	126	193	222	154	13	4.288	645
	61197	FLORSTADT	615	5.692	181	304	320	211	24	6.955	1.026
	61169	FRIEDBERG(HESSEN),KREISSTADT	1.280	16.695	2.161	1.021	489	320	135	19.620	1.685
	63688	GEDERN,ST.	516	4.803	211	331	491	325	28	6.169	1.009
	63695	GLAUBURG	.	1.986	75	125	132	75	.	2.437	401
	63697	HIRZENHAIN	.	1.871	60	114	.	.	12	2.281	380
	61184	KARBEN,ST.	1.409	13.973	902	859	356	228	65	16.662	1.459
	63699	KEFENROD	210	1.875	62	120	269	178	17	2.491	397
	63694	LIMESHAIN	343	3.800	185	294	.	.	.	4.584	621
	35516	MUENZENBERG,ST.	420	4.112	145	190	320	200	13	5.055	796
	63667	NIDDA,ST.	1.127	11.516	861	741	933	584	90	14.407	2.198
	61194	NIDDATA,ST.	675	6.327	127	291	265	170	22	7.580	958
	61239	OBER-MOERLEN	485	4.101	331	251	237	153	18	5.092	760





	63683 ORTENBERG,ST.	685	5.905	200	362	513	310	44	7.509	1.277
	63691 RANSTADT	387	3.624	177	225	250	176	14	4.500	722
	61203 REICHELSCHEIM (WETTERAU),ST.	424	4.386	125	219	274	195	24	5.327	805
	35519 ROCKENBERG	352	2.967	127	189	217	105	14	3.739	497
	61191 ROSBACH V.D.HOEHE,ST.	840	9.115	1.129	576	334	187	39	10.904	1.138
	61200 WOELFERSHEIM	626	6.684	444	453	394	260	29	8.186	1.177
	61206 WOELLSTADT	354	3.861	104	156	169	111	24	4.564	474
	ZUSAMMEN	18.095	193.975	14.470	11.771	9.099	5.705	1.261	234.201	27.313
GIESSEN (06531)	35469 ALLENDORF (LUMDA),ST.	329	2.746	87	151	178	121	12	3.416	554
	35444 BIEBERTAL	652	6.910	292	341	276	156	74	8.253	1.066
	35418 BUSECK	833	8.526	380	605	317	208	105	10.386	1.362
	35463 FERNWALD	398	4.667	476	338	146	99	38	5.587	651
	35390 GIESSEN,STADT	2.504	38.204	6.569	2.542	516	301	336	44.102	3.136
	35305 GRUENBERG,ST.	975	8.913	460	493	691	487	71	11.143	1.519
	35452 Heuchelheim a.d. Lahn	430	4.858	420	476	119	65	38	5.921	651
	35410 HUNGEN,ST.	872	8.404	362	530	743	476	65	10.614	1.683
	35428 LANGGOENS	821	7.962	550	722	702	259	55	10.262	1.708
	35321 LAUBACH,ST.	686	6.529	362	395	526	370	47	8.183	1.248
	35423 LICH,ST.	868	9.093	602	586	495	346	47	11.089	1.337
	35440 LINDEN,ST.	615	7.954	518	410	122	84	60	9.161	840
	35457 LOLLAR,ST.	453	5.842	384	432	183	105	40	6.950	786
	35415 POHLHEIM,ST.	964	11.248	726	546	262	185	31	13.051	1.395
	35466 RABENAU	393	3.392	86	182	293	200	28	4.288	762
	35447 REISKIRCHEN	694	6.893	428	692	343	220	39	8.661	1.261
	35460 STAUFENBERG,ST.	576	5.491	189	377	264	152	68	6.776	881
	35435 WETTENBERG	781	8.520	651	511	214	140	29	10.055	1.095
	ZUSAMMEN	13.844	156.152	13.542	10.329	6.390	3.974	1.183	187.898	21.935
LAHN-DILL-KREIS (06532)	35614 ASSLAR,ST.	755	8.535	630	575	238	145	26	10.129	1.263
	35649 BISCHOFFEN	249	2.333	127	110	196	122	14	2.902	462
	35619 BRAUNFELS,ST.	680	7.396	252	355	206	139	22	8.659	1.108
	35767 BREITSCHIED	451	3.105	218	197	273	124	17	4.043	819
	35716 DIETZHOELZTAL	472	3.669	151	151	258	172	22	4.572	695
	35683 DILLENBURG,ST.	1.213	14.389	1.236	741	504	263	78	16.925	2.140
	35759 DRIEDORF	401	3.380	240	214	298	197	20	4.313	743
	35630 EHRINGSHAUSEN	521	6.078	287	271	268	159	100	7.238	1.016
	35713 ESCHENBURG	767	6.724	410	290	354	235	32	8.167	1.292
	35753 GREIFENSTEIN	533	4.532	197	262	395	250	26	5.748	1.001
	35708 HAIGER,ST.	1.224	13.005	1.946	1.094	998	538	104	16.425	2.416
	35745 HERBORN,ST.	1.209	13.176	1.068	777	344	194	69	15.575	1.653
	35644 HOHENAHR	364	3.530	110	222	283	171	45	4.444	758
	35625 HUETTENBERG	772	7.682	457	427	481	279	24	9.386	1.211





	35633 LAHNAU	471	5.733	465	418	208	138	36	6.866	740
	35638 LEUN,ST.	378	3.788	151	194	167	108	51	4.578	740
	35756 MITTENAAR	391	3.381	213	186	183	86	14	4.155	757
	35641 SCHOFFENGRUND	502	4.432	151	282	292	198	28	5.536	866
	35768 SIEGBACH	196	1.771	47	53	162	100	11	2.193	294
	35764 SINN	419	4.237	285	248	92	57	12	5.008	633
	35606 SOLMS,ST.	856	9.120	465	558	235	156	64	10.833	1.449
	35647 WALDSOLMS	508	3.512	138	214	281	166	25	4.540	761
	35576 WETZLAR,ST.	2.540	31.203	3.281	1.910	602	346	255	36.510	3.517
	ZUSAMMEN	15.872	164.711	12.525	9.749	7.318	4.343	1.095	198.745	26.399
LIMBURG-WEILBURG (06533)	65520 BAD CAMBERG,ST.	971	9.644	857	617	319	230	34	11.585	1.015
	65614 BESELICH	409	3.642	189	279	341	200	46	4.717	758
	65611 BRECHEN	394	4.264	161	211	138	110	24	5.031	578
	65599 DORNBERG	597	5.541	369	454	303	229	51	6.946	1.044
	65627 ELBTAL	161	1.658	79	108	.	.	.	2.035	298
	65604 ELZ	452	4.965	377	388	130	.	23	5.958	677
	65589 HADAMAR,ST.	760	7.555	417	499	359	291	47	9.220	1.121
	65597 HUENFELDEN	800	6.963	215	378	494	343	42	8.677	1.320
	65549 LIMBURG A.D.LAHN,KREISSTADT	1.581	22.275	3.538	1.738	504	282	173	26.271	2.422
	35792 LOEHNBERG	352	2.805	97	183	.	.	.	3.496	566
	35794 MENGERSKIRCHEN	353	3.739	230	255	193	131	33	4.573	694
	35799 MERENBERG	275	2.342	186	177	178	100	18	2.990	537
	65594 RUNKEL,ST.	786	6.279	236	467	299	217	41	7.872	1.150
	65618 SELTERS (TAUNUS)	663	5.316	246	171	210	160	21	6.381	715
	65606 VILLMAR	516	4.642	135	224	284	214	34	5.700	850
	65620 WALDBRUNN (WESTERWALD)	383	3.748	165	217	251	180	25	4.624	678
	35781 WEILBURG,ST.	897	8.547	776	782	322	229	160	10.708	1.447
	35789 WEILMUENSTER	728	5.980	326	457	374	242	69	7.608	1.234
	35796 WEINBACH	374	3.079	104	172	197	140	19	3.841	611
	ZUSAMMEN	11.452	112.984	8.703	7.777	5.139	3.510	881	138.233	17.715
MARBURG-BIEDENKOPF (0653)	35287 AMOENEURG,ST.	470	3.662	78	153	339	246	23	4.647	619
	35719 ANGELBURG	211	2.313	171	.	158	111	.	2.796	478
	35080 BAD ENDBACH	553	5.177	209	252	328	223	50	6.360	844
	35216 BIEDENKOPF,ST.	844	8.464	654	394	383	257	47	10.132	1.463
	35236 BREIDENBACH	398	4.429	363	272	435	244	24	5.558	938
	35091 COELBE	.	4.240	131	176	186	140	.	5.046	605
	35232 DAUTPHETAL	840	7.861	451	395	662	493	47	9.805	1.378
	35085 EBSDORFERGRUND	776	6.391	273	323	584	431	54	8.128	1.033
	35112 FRONHAUSEN	277	2.688	104	107	192	140	20	3.284	411
	35075 GLADENBACH,ST.	776	7.785	431	358	670	467	57	9.646	1.314
	35274 KIRCHHAIN,ST.	1.024	10.660	484	592	648	476	84	13.008	1.658





	35094 LAHNTAL	447	4.624	131	294	346	222	26	5.737	709
	35102 LOHRA	449	3.899	173	282	498	350	31	5.159	709
	35037 MARBURG,STADT	2.651	34.318	4.193	1.970	828	623	365	40.132	3.065
	35117 MUENCHHAUSEN	392	2.400	75	208	528	366	21	3.549	581
	35279 NEUSTADT (HESSEN),ST.	548	5.171	190	225	406	278	20	6.370	997
	35282 RAUSCHENBERG,ST.	412	3.100	94	140	396	275	15	4.063	645
	35260 STADTALLENDORF,ST.	944	11.862	847	614	585	364	110	14.115	1.548
	35239 STEFFENBERG	354	2.762	156	171	301	167	21	3.609	609
	35096 WEIMAR	628	4.856	135	237	376	288	29	6.126	802
	35083 WETTER (HESSEN),ST.	538	5.790	209	312	658	499	113	7.411	1.107
	35288 WOHRATAL	.	1.583	82	.	241	157	16	2.179	344
	ZUSAMMEN	14.198	144.035	9.634	7.688	9.748	6.817	1.191	176.860	22.072
VOGELSBURGKREIS (06535)	36304 ALSFELD,ST.	946	10.380	931	704	794	591	95	12.919	2.004
	36326 ANTRIFTTAL	154	1.370	23	70	247	198	22	1.863	392
	36325 FELDATAL	265	1.765	37	88	403	320	18	2.539	444
	36399 FREIENSTEINAU	289	2.303	96	211	625	453	23	3.451	603
	35329 GEMUENDEN (FELDA)	262	1.940	31	116	224	172	25	2.567	461
	36323 GREBENAU,ST.	259	1.753	76	115	299	213	18	2.444	520
	36355 GREBENHAIN	321	3.429	145	242	707	539	48	4.747	857
	36358 HERBSTEIN,ST.	287	3.168	191	239	622	466	22	4.338	773
	35315 HOMBERG (OHM),ST.	682	5.202	242	275	631	484	57	6.847	993
	36320 KIRTORF,ST.	343	2.269	53	105	400	314	20	3.137	519
	36341 LAUTERBACH (HESSEN),KREISSTADT	763	8.763	742	467	695	531	53	10.741	1.598
	36369 LAUTERTAL(VOGELSBURG)	178	1.675	56	136	378	297	27	2.394	517
	35325 MUECKE	861	6.597	319	332	613	465	111	8.514	1.479
	36329 ROMROD,ST.	234	1.902	65	134	254	201	16	2.540	481
	36110 SCHLITZ,ST.	763	6.251	261	372	838	663	59	8.283	1.459
	63679 SCHOTTEN,ST.	653	7.054	483	415	938	671	103	9.163	1.452
	36318 SCHWALMTAL	221	1.914	63	106	339	270	22	2.602	511
	35327 ULRICHSTEIN,ST.	310	2.095	60	128	553	440	28	3.114	575
	36367 WARTENBERG	263	2.778	171	195	192	150	14	3.442	618
	ZUSAMMEN	8.054	72.608	4.045	4.450	9.752	7.438	781	95.645	16.256
KASSEL,STADT (06611)	34117 KASSEL	6.265	91.217	12.713	6.856	1.074	561	657	106.069	9.115
	ZUSAMMEN	6.265	91.217	12.713	6.856	1.074	561	657	106.069	9.115
FULDA (06631)	36364 BAD SALZSCHLIRF	158	1.906	86	78	.	.	.	2.201	225
	36151 BURGHAIN	651	4.605	181	318	590	403	32	6.196	1.093
	36160 DIPPERZ	325	2.476	120	154	344	230	12	3.311	603
	36157 EBERSBURG	534	3.241	163	239	591	400	14	4.619	838
	36115 EHRENBERG(RHOEN)	280	1.757	51	83	528	365	11	2.659	404
	36124 EICHENZELL	1.068	7.940	484	740	525	306	79	10.352	1.584
	36132 EITERFELD	597	5.229	418	440	834	577	40	7.140	1.256





	36103 FLIEDEN	817	5.813	226	291	549	380	59	7.529	1.166
	36037 FULDA,ST.	3.177	38.118	5.557	2.759	908	634	442	45.404	4.378
	36129 GERSFELD (RHOEN),ST.	593	3.628	163	259	526	365	27	5.033	933
	36137 GROSSENLUEDER	681	6.213	522	399	522	365	33	7.848	1.179
	36115 HILDERS	406	3.017	126	252	630	430	28	4.333	791
	36145 HOFBIEBER	602	4.214	190	289	800	575	32	5.937	1.001
	36154 HOSENFELD	508	3.199	91	.	461	298	.	4.359	773
	36088 HUENFELD,ST.	1.229	10.731	593	570	896	609	53	13.479	2.045
	36148 KALBACH	681	4.525	222	386	662	448	63	6.317	1.104
	36093 KUENZELL	1.277	11.254	655	576	446	258	63	13.616	1.769
	36119 NEUHOF	1.100	7.511	341	514	716	468	42	9.883	1.641
	36167 NUESTTAL	422	2.057	38	156	486	330	18	3.139	524
	36100 PETERSBERG	1.259	10.461	653	636	438	287	62	12.856	1.590
	36163 POPPENHAUSEN (WASSERKUPPE)	265	1.898	115	204	483	351	11	2.861	521
	36169 RASDORF	138	1.082	45	1.544	255
	36142 TANN(RHOEN),ST.	327	2.973	217	240	728	548	27	4.295	766
	ZUSAMMEN	17.095	143.848	11.257	9.829	12.970	8.859	1.169	184.911	26.655
HERSFELD-ROTENBURG (0663)	36211 ALHEIM	414	3.368	101	241	594	370	24	4.641	954
	36251 BAD HERSFELD,KREISSTADT	1.550	17.984	1.490	1.113	595	360	140	21.382	2.473
	36179 BEBRA,ST.	862	8.643	534	596	671	428	90	10.862	1.595
	36287 BREITENBACH AM HERZBERG	231	1.153	19	63	234	155	21	1.702	306
	36219 CORNBERG	161	896	11	.	174	131	.	1.268	176
	36289 FRIEDEWALD	182	1.763	98	680	193	135	13	2.831	900
	36282 HAUNECK	310	2.364	152	172	270	133	12	3.128	715
	36166 HAUNETAL	354	2.011	25	90	473	328	15	2.943	502
	36266 HERINGEN(WERRA),ST.	569	4.848	123	172	316	226	23	5.928	1.018
	36284 HOHENRODA	256	2.172	81	77	327	215	11	2.843	430
	36275 KIRCHHEIM	374	3.200	695	493	486	306	108	4.661	718
	36251 LUDWIGSAU	568	3.810	25	186	557	370	28	5.149	864
	36214 NENTERSHAUSEN	296	1.813	40	.	258	178	.	2.476	386
	36286 NEUENSTEIN	245	2.480	467	120	538	339	19	3.402	497
	36272 NIEDERAULA	486	3.769	159	237	438	276	66	4.996	975
	36269 PHILIPPSTHAL (WERRA)	339	2.920	207	201	202	135	36	3.698	578
	36217 RONSHAUSEN	182	1.631	33	.	187	122	.	2.072	315
	36199 ROTENBURG A.D.FULDA,ST.	849	8.239	242	388	451	316	58	9.985	1.502
	36277 SCHENKLENGSFELD	394	3.045	53	139	409	300	18	4.005	629
	36208 WILDECK	351	3.484	243	124	322	168	26	4.307	773
	ZUSAMMEN	8.973	79.593	4.798	5.284	7.695	4.991	734	102.279	16.306
KASSEL, LAND (06633)	34292 AHNATAL	596	5.421	155	232	139	95	14	6.402	889
	34308 BAD EMSTAL	427	3.865	238	254	255	187	27	4.828	708
	34385 BAD KARLSHAFEN	239	2.091	116	112	102	64	11	2.555	480



34225 BAUNATAL	1.377	15.744	1.001	824	315	182	106	18.366	1.001	
34479 BREUNA	390	2.517	74	151	347	239	20	3.425	312	
34379 CALDEN	581	5.159	237	259	491	304	35	6.525	1.086	
34314 ESPENAU	292	3.326	87	136	.	.	.	3.867	576	
34277 FULDABRUECK	539	5.930	377	316	160	85	29	6.974	911	
34233 FULDATAL	869	8.039	509	465	249	181	60	9.682	1.464	
34393 GREBENSTEIN	413	3.651	95	156	270	213	23	4.513	766	
34317 HABICHTSWALD	391	3.534	111	.	156	91	.	4.214	586	
34298 HELSA	413	3.469	137	160	188	120	14	4.244	720	
34369 HOFGEISMAR	782	9.107	717	452	496	360	38	10.875	1.782	
34376 IMMENHAUSEN	458	4.451	156	236	190	146	22	5.357	1.000	
34260 KAUFUNGEN	772	8.258	774	559	640	127	45	10.274	2.222	
34396 LIEBENAU	317	2.225	73	97	256	181	25	2.920	567	
34253 LOHFELDEN	764	8.519	630	865	321	97	81	10.550	1.517	
34311 NAUMBURG	499	3.317	123	155	406	304	46	4.423	746	
34329 NIESTE	139	1.301	31	1.548	272	
34266 NIESTETAL	684	7.401	654	514	149	69	21	8.769	903	
34359 REINHARDSHAGEN	345	2.949	144	140	115	77	53	3.602	567	
34270 SCHAUENBURG	787	6.915	236	399	275	174	23	8.399	1.136	
34320 SOEHREWALD	360	3.125	76	137	138	95	13	3.773	585	
34388 TRENDELBURG	416	3.410	154	222	493	375	18	4.559	863	
34246 VELLMAR	904	11.450	557	484	81	56	24	12.943	1.191	
34399 Wesertal	342	3.443	91	146	474	290	70	4.475	857	
34466 WOLFHAGEN	1.084	8.583	704	715	897	583	55	11.334	1.880	
34289 ZIERENBERG	564	4.341	199	281	359	259	27	5.572	941	
ZUSAMMEN	15.744	151.541	8.456	8.648	8.114	5.059	921	184.968	27.773	
SCHWALM-EDER-KREIS (0663-	34596 BAD ZWESTEN	283	2.596	56	209	203	148	19	3.310	546
	34582 BORKEN (HESSEN),ST.	928	8.099	207	362	459	333	39	9.887	1.818
	34295 EDERMUENDE	604	4.873	87	202	225	146	17	5.921	1.127
	34587 FELSBURG,ST.	878	7.031	165	307	521	340	43	8.780	1.599
	34621 FRIELENDORF	662	5.040	140	282	618	456	34	6.636	1.173
	34560 FRITZLAR,ST.	964	9.380	442	405	499	356	58	11.306	1.718
	34630 GILSERBERG	313	2.067	52	149	416	307	17	2.962	536
	34281 GUDENSBERG, ST.	678	6.114	206	296	417	270	43	7.548	1.322
	34302 GUXHAGEN	472	3.618	112	243	618	165	25	4.976	1.193
	34576 HOMBERG(EFZE),KREISSTADT	905	8.804	373	524	731	488	75	11.039	1.999
	34632 JESBERG	206	1.516	18	74	219	164	14	2.029	398
	34593 KNUELLWALD	369	3.351	139	177	460	294	40	4.397	832
	34327 KOERLE	233	2.088	63	91	135	82	16	2.563	502
	34323 MALSFELD	366	2.729	152	251	249	175	17	3.612	706
	34212 MELSUNGEN,ST.	979	10.070	1.834	532	457	241	141	12.179	1.570



	34326	MORSCHEN	271	2.302	44	93	270	171	22	2.958	
	34599	NEUENTAL	289	2.112	22	132	282	215	16	2.831	536
	34626	NEUKIRCHEN,ST.	511	4.429	190	296	543	393	63	5.842	966
	34305	NIEDENSTEIN,ST.	467	3.605	62	139	252	168	15	4.478	792
	36280	OBERAULA	253	2.231	62	123	337	231	17	2.961	487
	34633	OTTRAU	282	1.594	30	.	342	240	.	2.315	399
	34637	SCHRECKSBACH	326	2.126	29	116	260	189	20	2.848	499
	34613	SCHWALMSTADT,ST.	1.096	11.102	888	577	609	377	148	13.532	2.158
	34639	SCHWARZENBORN,ST.	70	678	31	.	98	78	.	883	146
	34286	SPANGENBERG,ST.	596	3.991	176	226	563	373	27	5.403	820
	34590	WABERN	504	4.838	167	274	371	259	50	6.037	1.245
	34628	WILLINGSHAUSEN	489	3.459	64	142	504	369	47	4.641	795
		ZUSAMMEN	13.994	119.843	5.811	6.339	10.658	7.028	1.040	151.874	26.487
WALDECK-FRANKENBERG (06	35108	ALLENDORF (EDER)	374	4.412	876	510	314	214	33	5.643	666
	34454	AROLSEN,ST.	921	10.277	924	452	618	433	60	12.328	1.767
	34537	BAD WILDUNGEN,ST.	1.001	10.706	653	460	623	458	140	12.930	1.715
	35088	BATTENBERG (EDER),ST.	431	3.706	156	142	419	251	20	4.718	753
	59969	BROMSKIRCHEN	140	1.256	74	.	164	101	.	1.625	279
	35099	BURGWALD	453	3.608	233	277	425	317	17	4.780	765
	34519	DIEMELSEE	464	3.276	141	156	683	518	40	4.619	752
	34474	DIEMELSTADT,ST.	423	3.531	198	246	520	290	65	4.785	1.032
	34549	EDERTAL	601	4.622	183	329	500	369	25	6.077	1.207
	35110	FRANKENAU,ST.	287	2.059	46	92	349	249	16	2.803	460
	35066	FRANKENBERG (EDER),ST.	1.114	11.835	868	588	957	742	72	14.566	2.031
	35285	GEMUENDEN (WOHRA),ST.	294	2.536	96	116	343	273	20	3.309	508
	35114	HAINA (KLOSTER)	348	2.434	174	138	456	328	22	3.398	619
	35116	HATZFELD (EDER),ST.	304	2.191	100	137	305	196	11	2.948	449
	34497	Korbach, Hansestadt	1.438	14.552	1.400	1.155	949	663	122	18.216	2.774
	35104	LICHTENFELS,ST.	424	2.807	96	177	648	444	43	4.099	897
	35119	ROSENTHAL,ST.	178	1.503	53	.	297	232	.	2.063	364
	34477	TWISTETAL	364	2.894	95	208	450	318	25	3.941	741
	34516	VOEHL	536	3.957	98	199	533	357	30	5.255	1.030
	34471	VOLKMARSEN,ST.	554	4.409	254	350	414	290	48	5.775	1.223
	34513	WALDECK,ST.	671	4.915	188	327	565	415	38	6.516	1.263
	34508	WILLINGEN (UPLAND)	365	4.026	299	322	372	280	36	5.121	779
		ZUSAMMEN	11.685	105.512	7.205	6.517	10.904	7.738	897	135.515	22.074
WERRA-MEISSNER-KREIS (066	37242	BAD SOODEN-ALLENDORF,ST.	459	4.753	216	248	499	386	32	5.991	935
	37297	BERKATAL	153	1.044	67	.	233	177	.	1.511	236
	37269	ESCHWEGE,KREISSTADT	1.039	11.375	1.015	688	468	319	123	13.693	1.806
	37247	GROSSALMERODE,ST.	603	4.297	166	223	278	188	27	5.428	854
	37293	HERLESHAUSEN	238	1.681	57	110	301	209	18	2.348	407



37235	HESSISCH LICHTENAU,ST.	775	7.627	429	403	622	464	78	9.505	1.752
37276	MEINHARD	420	3.243	74	.	188	134	.	3.976	674
37290	MEISSNER	324	2.170	69	146	362	258	13	3.015	553
37249	NEU-EICHENBERG	179	1.249	51	73	113	92	13	1.627	301
37296	RINGGAU	326	2.024	82	139	447	343	17	2.953	488
36205	SONTRA,ST.	550	4.769	219	251	590	455	42	6.202	953
37284	WALDKAPPEL,ST.	434	2.922	167	228	616	467	29	4.229	773
37281	WANFRIED,ST.	329	2.631	122	167	145	101	12	3.284	547
37287	WEHRETAL	445	3.445	135	177	244	176	19	4.330	605
37299	WEISSENBORN	86	712	15	.	131	84	.	953	182
37213	WITZENHAUSEN,ST.	927	9.206	519	575	797	585	113	11.618	2.142
	ZUSAMMEN	7.287	63.148	3.403	3.635	6.034	4.438	559	80.663	13.082
INSGESAMT		345.999	3.772.207	458.308	236.781	152.864	100.037	28.207	4.536.058	473.921